











# ÚZEMNÍ PLÁN



# KRAHULOV



## ZÁKLADNÍ ČLENĚNÍ ÚZEMÍ

-  HRANICE ŘEŠENÉHO ÚZEMÍ
-  HRANICE KATASTRÁLNÍHO ÚZEMÍ
-  HRANICE ZASTAVĚNÉHO ÚZEMÍ K 30. 09. 2014
-  Z ZASTAVITELNÉ PLOCHY - hranice a označení
-  P PLOCHY PŘESTAVBY - hranice a označení
-  Z PLOCHY NAVRHOVANÉ SÍDELNÍ ZELENĚ - hranice a označení
-  K PLOCHY ZMĚN V KRAJINĚ - hranice a označení
-  R ÚZEMNÍ REZERVY
-  PLOCHY, KDE ZMĚNY PROVĚŘÍ ÚZEMNÍ STUDIE

## ZÁZNAM O ÚČINNOSTI ÚZEMNÍHO PLÁNU

Správní orgán, který územní plán vydal: Zastupitelstvo obce Krahulov	Pořizovatel: MÚ Třebíč, Odbor rozvoje a územního plánování, oddělení ÚÚP	Razítko:
	Oprávněná úřední osoba pořizovatele:	
Datum nabytí účinnosti:	Jméno a příjmení: Ing. Šárka Filipková	
	Funkce: pověřená vedením oddělení Úřad územního plánování	
	Podpis:	

## VÝKRES ZÁKLADNÍHO ČLENĚNÍ ÚZEMÍ

# A1

AKCE:	ÚZEMNÍ PLÁN KRAHULOV
ZHOTOVITEL:	ING. ARCH. MICHAL LESKOJVAN, Čoupkových 12, 624 00 Brno
ZODPOVĚDNÝ PROJEKTANT:	Ing. arch. Michal Leskovjan
SPOLUPRÁCE:	ÚSES - Ing. David Mikolášek
DATUM:	09 / 2014
MĚŘÍTKO:	1 : 5000
OBJEDNATEL:	Obec KRAHULOV
POŘIZOVATEL:	Městský úřad Třebíč, Odbor rozvoje a územního plánování, oddělení Úřad územního plánování

0 50 100 250 500 m

