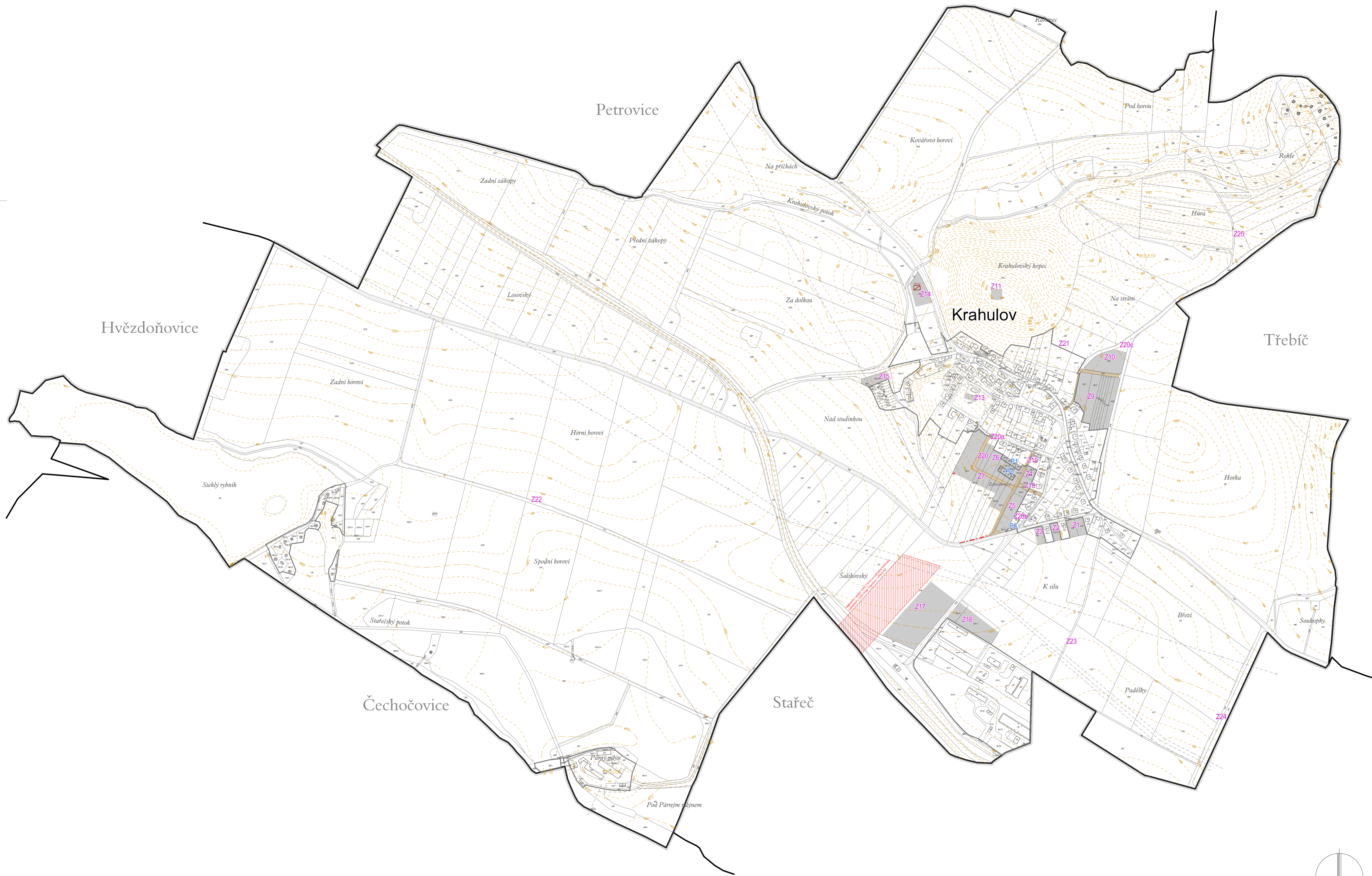




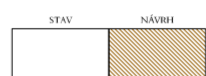







ÚZEMNÍ PLÁN



KRAHULOV



-  HRANICE ŘEŠENÉHO ÚZEMÍ
 -  HRANICE KATASTRÁLNÍCH ÚZEMÍ
 -  HRANICE ZASTAVĚNÉHO ÚZEMÍ
 -  VYBRANÉ ZASTAVITELNÉ PLOCHY A PLOCHY PŘESTAVBY
- TECHNICKÁ INFRASTRUKTURA:**
-  KORIDORY PRO TECH. INFRASTRUKTURU - vodovod, kanalizace, STL, plynovod, el. vedení NN, komunikační kabely
 -  ČIŠTĚNA ODPAVNÍCH VOD (ČOV)
 -  ZÁSOBOVÁNÍ ELEKTRICKOU ENERGIÍ
 -  NADZEMNÍ EL. VEDENÍ VN 22 kV
 -  TRAFOSTANICE
 -  NADZEMNÍ VEDENÍ VN 110 kV A ROZVODNA KRAHULOV (omšeno v ZÚR Kráje Vysočina - VPS E16)

ZÁZNAM O ÚČINNOSTI ÚZEMNÍHO PLÁNU

Správní orgán, který územní plán vydal: Zastupitelstvo obce Krahulov	Pořizovatel: MÚ Třebíč, Odbor rozvoje a územního plánování, oddělení ÚÚP Oprávněná úřední osoba pořizovatele:	Razítko:
	Jméno a příjmení: Ing. Šárka Filipková Funkce: pověření vedením oddělení Úřad územního plánování	
Datum nabytí účinnosti:	Podpis:	

KONCEPCE TECHNICKÉ INFRASTRUKTURY

A4

AKCE:	ÚZEMNÍ PLÁN KRAHULOV
ZHOTOVITEL:	ING. ARCH. MICHAL LESKOVJAN, Čoupkových 12, 624 00 Brno
ZODPOVĚDNÝ PROJEKTANT:	Ing. arch. Michal Leskovjan
SPOLUPRÁCE:	ÚSES - Ing. David Mikolášek
DATUM:	09 / 2014
MĚŘÍTKO:	1 : 5000
OBJEDNATEL:	Obec KRAHULOV
POŘIZOVATEL:	Městský úřad Třebíč, Odbor rozvoje a územního plánování, oddělení Úřad územního plánování

